

SCAN 25[®]

Version 3

Descriptif de contenu

Date du Document : Février 2012

Révision : Septembre 2012



ANNEXE C : Légendes

Légende du type 22-72

Autoroute : péage, aires de service, de repos	
Route à 2 chaussées séparées	
Route de très bonne viabilité (3 voies et plus)	<div style="display: flex; justify-content: space-between;"> <div style="writing-mode: vertical-rl; transform: rotate(180deg);">Routes principales</div> <div style="writing-mode: vertical-rl; transform: rotate(180deg);">Routes secondaires</div> </div>
Route de très bonne viabilité (3 voies et plus)	
Route de bonne viabilité (2 voies larges)	
Route de moyenne viabilité (2 voies étroites)	
Route étroite régulièrement entretenue	
Autre route étroite : régulièrement entretenue, irrégulièrement entretenue	
Chemin d'exploitation. Sentier	
Route en construction. Tunnel routier	
Route en remblai, en déblai. Route et chemin bordés d'arbres	
Levée de terre. Détail linéaire non identifié. Haie	
Chemin de fer à 2 voies, à 1 voie. Voie électrifiée. Voie étroite	
Voie ferrée : à crémaillère, déclassée, déposée	
Ligne de transport d'énergie électrique. Téléphérique. Remontée mécanique	
Population communale en milliers d'habitants. Limite d'État avec bornes	3,2
Limite et chef-lieu de département, d'arrondissement	
Limite et chef-lieu de canton, de commune	
Limite de camp militaire, de zone réglementée de champ de tir	
Limite de forêt domaniale. Limite de parc naturel, de zone périphérique	
Point géodésique. Église. Chapelle, oratoire. Calvaire. Monument. Cimetière	
Tour isolée, donjon. Entrée d'excavation souterraine. Habitation troglodytique. Ruines	
Réservoir d'hydrocarbure. Cheminée. Éolienne. Pylône. Carrière	
Monument mégalithique : dolmen, menhir. Point de vue. Camping. Éolienne	
Bâtiments quelconque. Bâtiment remarquable	
Mairie. Halle, hangar, serre. Fort. Blockhaus	
Terrain de sport. Tennis. Refuge. Tremplin de ski	
Pont. Passerelle. Gué. Bac	
Nappe d'eau permanente. Zone inondable. Marais	
Source. Fontaine. Puits. Citerne. Château d'eau. Réservoir	
Cours d'eau bordé d'arbres. Cascade. Barrage. Digue	
Canal navigable, d'alimentation. Écluse. Canal souterrain	
Aqueduc : au sol, élevé, souterrain	
Phare. Feu. Bateau-feu. Épave	
Sémaphore. Balise. Les courbes isobathes sont extraites des cartes du SHOM	
Courbes de niveau, équidistance XX m. Dépression. Talus	
Bois de feuillus	
Bois de conifères	
Feuillus et conifères	
Broussailles	
Verger, plantation	
Vigne	
Rizière	

Légende du type 93

Autoroute : péage, aires de service, de repos	
Autoroute et route deux chaussées séparées	
Route de bonne viabilité (2 voies larges et plus)	Routes principales
Route de moyenne viabilité (2 voies étroites)	
Route étroite régulièrement entretenue	
Route étroite irrégulièrement entretenue	
Chemin d'exploitation. Sentier	Continuité aléatoire
Tunnel routier. Dalle de protection. Route bordée d'arbres	
Route en remblai, en déblai. Route en construction.	
Mur. Clôture, grille. Haie, rangée d'arbres	
Levée de terre. Mur de soutènement. Limite de culture	
Chemin de fer à 1 voie, à 2 voies, à 3 voies etc...	
Ligne électrifiée. Voie étroite. Gare, arrêt	
Voie de garage ou de service. Voie ferrée : en construction, déclassée	
Voie ferrée à crémaillère, funiculaire. Transport urbain	
Téléphérique, télécabine, télébenne. Remontée mécanique, câble transporteur	
Ligne de transport d'énergie électrique. Téléphérique. Remontée mécanique	
Population communale en milliers d'habitants. Limite d'État avec bornes	10,9 0,3 0,15
Limite et chef-lieu de département, d'arrondissement	
Limite et chef-lieu de canton, de commune	
Limite de camp militaire, de zone réglementée de champ de tir	
Limite de forêt domaniale. Limite de parc naturel, de zone périphérique	
Point géodésique. Édifice religieux chrétien. Mosquée. Synagogue	
Calvaire. Cimetière. Monument, stèle. Monument mégalithique. Ruine	
Construction technique (transformateur, cheminée...). Silo. Réservoir d'hydrocarbure.	
Bâtiment de forme remarquable (tour, moulin à vent...). Serre. Fort. Casemate. Éolienne	
Habitation troglodytique. Entrée d'excavation souterraine. Point de vue. Camping	
Bâtiment ordinaire. Bâtiment particulier : hangar, atelier, bâtiment d'élevage	
Mairie, hôtel de ville. Établissement hospitalier. Refuge	
Terrain de sport. Tennis. Salle omnisport	
Pont. Passerelle. Gué. Bac : autos, piétons	
Nappe d'eau permanente. Zone inondable. Cascade. Barrage	
Source, fontaine, prise d'eau. Citerne, lavoir, bassin. Château d'eau. Réservoir	
Cours d'eau temporaire	
Cours d'eau permanent bordé d'arbres.	
Canal. Écluse.	
Aqueduc. Conduite forcée	
Phare. Feu. Balise	
Courbe de niveau. Dépression. Cuvette	
Bloc rocheux isolé. Talus. Arbre isolé	
	Sable humide
	Sable Sec
	Bois et forêt
	Broussailles
	Verger, plantation
	Vigne
	Végétation aquatique








































Légende du thème touristique

Itinéraire balisé sur sentier (GR, autre sentier) (1), hors sentier (2)	
Itinéraire non balisé intéressant sur sentier	
Itinéraire de ski, de randonnée ou de raid	
Passage délicat	
Remontée mécanique en service en été	
Limite de zone réglementée	
Refuge ou gîte d'étape gardés, non gardés. Abri	
Camping. Centre équestre. Site d'escalade équipé. Aire de départ de vol libre	
Aire de détente. Tennis. Golf	
Centre de ski de fond. Port de plaisance. Mouillage. Sports nautiques	
Canoë-kayak (point de mise à l'eau). Piscine. Baignade	
Station classée	
Ville d'art. Station thermale, verte, de sports d'hiver, balnéaire	
Agglomération touristique, centre d'activité, site ou détail remarquable	
Édifice remarquable. Curiosité diverse. Informations tourisme	
Gare ou point d'arrêt ouverts au trafic voyageurs	
Voie interdite aux véhicules à moteur. Aire de stationnement	
Poste de police ou de gendarmerie. Téléphone isolé	
Canot de sauvetage. Surveillance de plage	
Limite de forêt bénéficiant du régime forestier (domaniale et autre)	
Limite et numéro de série	
Limite et numéro de parcelle	

Légende du type 2010

Autoroute : péages, aires de services, de repos	
Route à deux chaussées séparées	
Route de bonne viabilité	
Route de moyenne viabilité	
Route étroite régulièrement entretenue	
Route irrégulièrement entretenue. Chemin d'exploitation. Sentier	
Tunnel routier. Dalle de protection. Passage à niveau	
Route en remblai, en déblai. Route en construction	
Levée de terre. Clôture. Haie, rangées d'arbres	
Chemin de fer à 1 voie, à 2 voies, à 3 voies etc. Voie électrifiée	
Gare ou point d'arrêt ouverts au trafic voyageurs. Voie étroite	
Ligne de transport d'énergie électrique. Téléphérique. Remontée mécanique	
Population en milliers d'habitants. Limite d'État, borne frontière	
Limite et chef-lieu de département, d'arrondissement	
Limite et chef-lieu de canton, de commune	
Limite de camp militaire, de zone réglementée de champ de tir	
Limite de forêt domaniale. Limite de parc naturel	
Édifice religieux : chrétien, synagogue, mosquée. Calvaire. Monument. Cimetière	
Construction technique. Silo. Réservoir d'hydrocarbure. Éolienne	
Point géodésique du Réseau de Base Français. Point de vue. Fort. Casemate	
Mairie, hôtel de ville. Bâtiment ordinaire.	
Bâtiment agricole, industriel ou commercial. Serre. Établissement hospitalier	
Terrain de sport. Tennis	
Tour isolée. Excavation souterraine. Habitation troglodytique. Ruines	
Pont. Passerelle. Gué. Bac : autos, piétons	
Source, fontaine. Citerne, lavoir, bassin. Château d'eau. Réservoir	
Cascade. Barrage	
Cours d'eau temporaire. Phare. Feu. Balise	
Canal. Écluse	
Courbes de niveau, équidistance 20m. Dépression. Talus	
Bloc rocheux isolé. Arbre remarquable	
Bois	
Forêt fermée de conifères	
Forêt fermée de feuillus	
Forêt fermée mixte	
Forêt ouverte	
Lande ligneuse	
Peupleraie	
Verger	
Vigne	

Légende du thème touristique type 2010

Itinéraire balisé (GR, autre sentier)	 <i>GR</i>  <i>autre sentier</i>
Passage délicat. Piste équestre	  
Itinéraire de ski de randonnée ou de raid	 
Remontée mécanique en service en été	 <i>Téléphérique du Pic</i>
Limite de zone réglementée	
Refuge ou gîte d'étape gardé, non gardé. Abri	  
Camping. Centre équestre. Site d'escalade équipé	  
Aire de détente. Golf. Aire de départ de vol libre	  
Centre de ski de fond. Port de plaisance. Sports nautiques	  
Canoë-kayak (point de mise à l'eau). Baignade	 
Station classée	    
Ville d'art. Station thermique, verte, de sports d'hiver, balnéaire	LYON
Agglomération touristique, centre d'activité, site ou détail remarquable	    
Édifice remarquable. Curiosité. Information touristique	  
Voie interdite aux véhicules à moteur. Aire de stationnement	  
	Gorges de la Nesque